
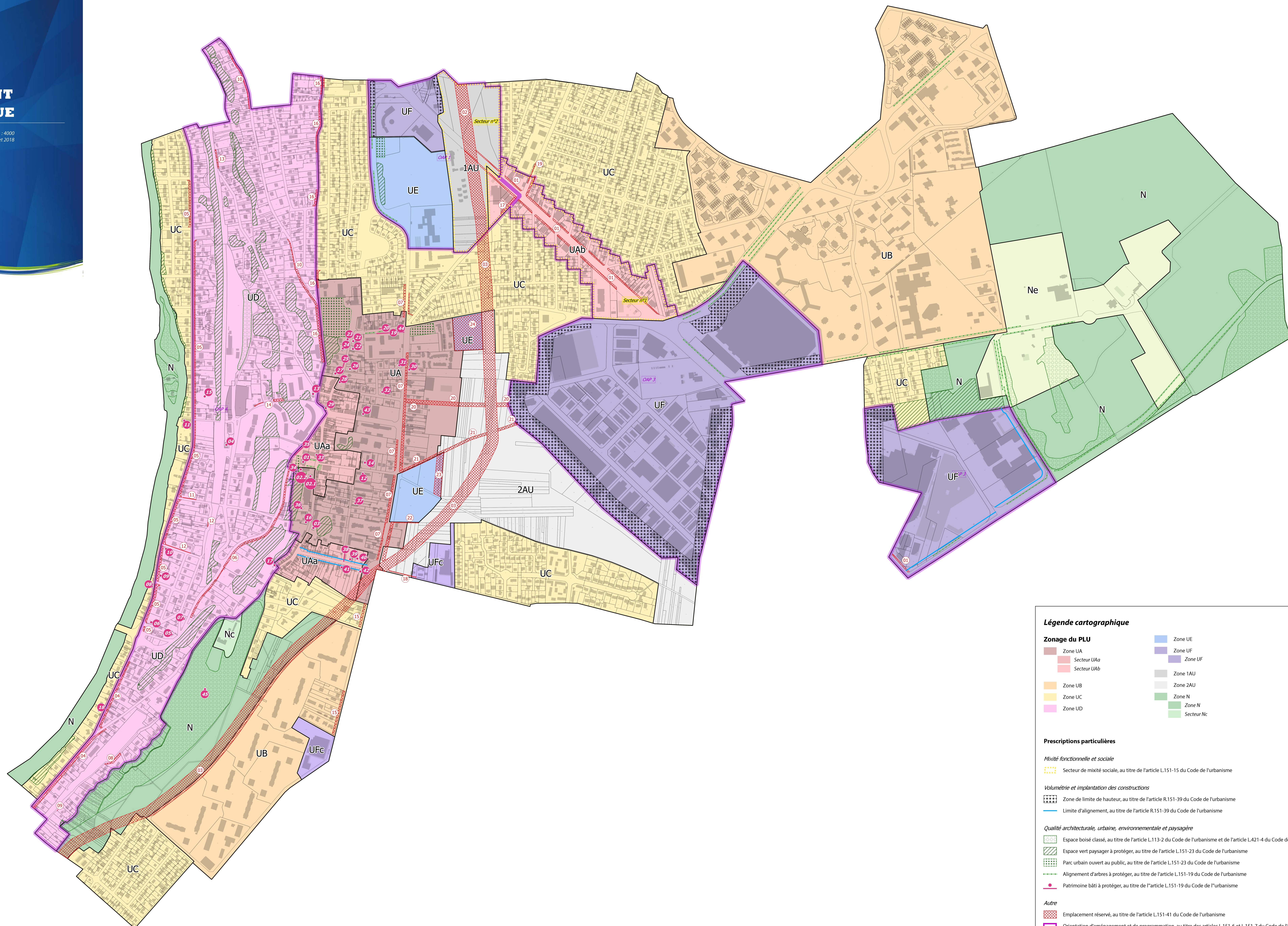


Echelle : 1 : 4000  
Date : juillet 2018



### Zonage du PLU


Legend for the map of the Paris Basin:

- Zone UA (dark red)
- Secteur UAa (light red)
- Secteur UA**b** (pink)
- Zone UB (orange)
- Zone UC (yellow)
- Zone UD (pink)
- Zone UF (purple)
- Zone Uf (light purple)
- Zone 1AU (grey)
- Zone 2AU (light grey)
- Zone N (green)
- Zone N (dark green)
- Secteur Nc (light green)

*Mixité fonctionnelle et sociale*

 Secteur de mixité sociale, au titre de l'article L.151-15 du Code de l'urbanisme

### Volumétrie et implantation des constructions

 Zone de limite de hauteur, au titre de l'article R.151-39 du Code de l'urbanisme

— Limite d'alignement, au titre de l'article R.151-39 du Code de l'urbanisme

## Qualité architecturale, urbaine, environnementale et paysagère

 Espace boisé classé, au titre de l'article L.113-2 du Code de l'urbanisme et de l'article L.421-4 du Code de l'urbanisme

 Espace vert paysager à protéger, au titre de l'article L.151-23 du Code de l'urbanisme

 Parc urbain ouvert au public, au titre de l'article L.151-23 du Code de l'urbanisme

Alignement d'arbres à protéger, au titre de l'article L.151-19 du Code de l'urbanisme

## Autre

Emplacement réservé, au titre de l'article L.151-41 du Code de l'urbanisme

Orientation d'aménagement et de programmation, au titre des articles L.151-6 et L.151-7 du Code de l'urbanisme